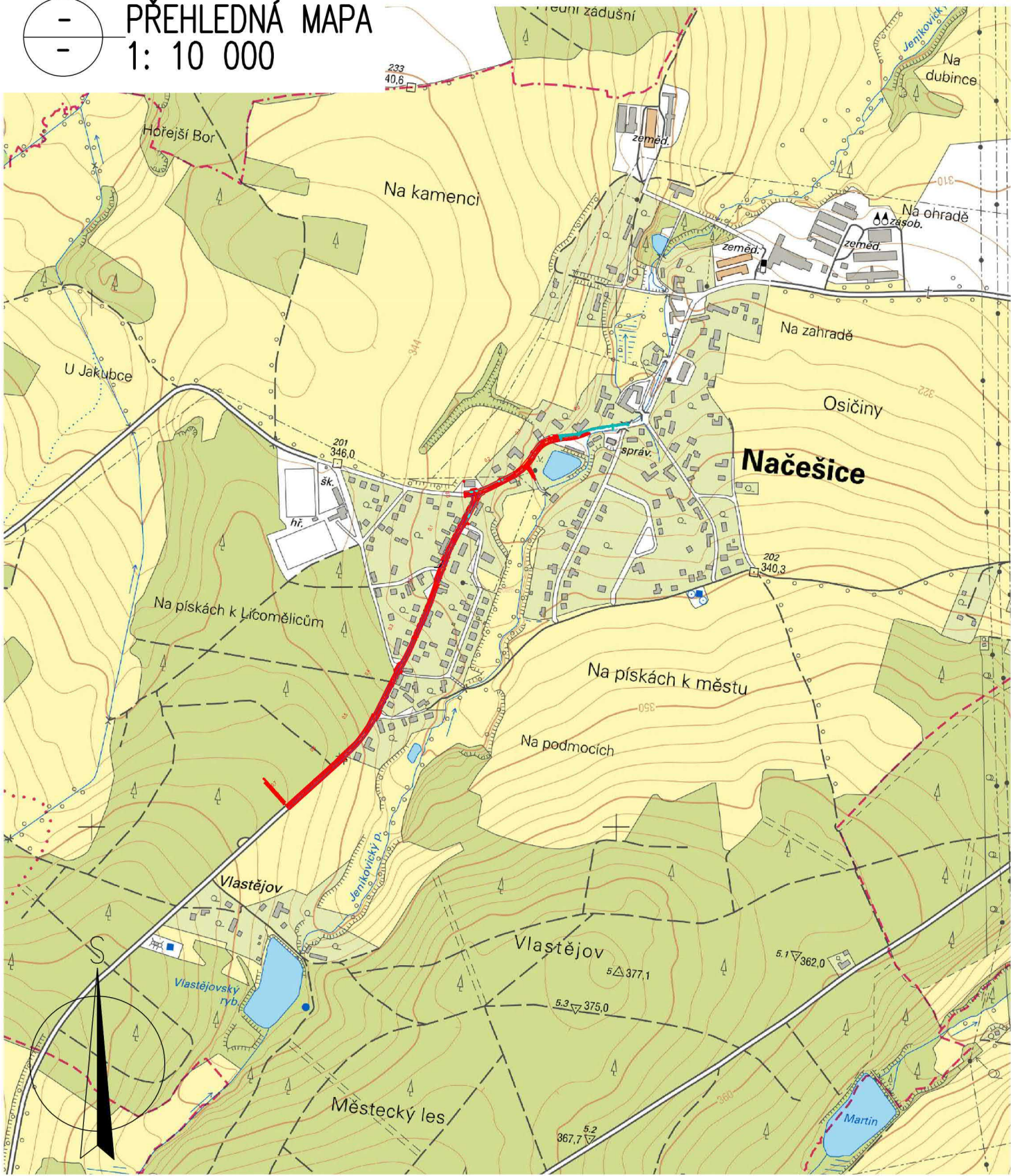


AKCE – "Silnice III/337 44, III/337 81,
chodník a odstavné plochy, Načešice"
Obec NAČEŠICE – k.ú. NAČEŠICE [701041]



MĚŘITKO:





1:50000
m 500 1000 1500 2000 2500

1:1500
m 15 30 45 60 75

1:10000
m 100 200 300 400 500



C.
DUSP+PDPS

| | | | |
|---|---|---|---|
| SOUŘADNICOVÝ SYSTÉM: S-JTSK | | VÝŠKOVÝ SYSTÉM: BpV | |
| KRESLIL: | MILOŠ BEDNÁŘ, DIS. |  |  |
| ZPRACOVAL: | MILOŠ BEDNÁŘ, DIS. | | |
| TECHNICKÁ KONTROLA: | ING. JAN BURSA | | |
| ZODPOVĚDNÝ PROJEKTANT: | ING. JAN BURSA | | |
| HLAVNÍ PROJEKTANT: | MILOŠ BEDNÁŘ, DIS. |  |  |
| KRAJ: PARDUBICKÝ | OKRES: CHRUDIM | | |
| INVESTOR: Pardubický kraj, Správa a údržba silnic Pardubického kraje, Doubravice 98, 533 53 Pardubice | OBEC: NAČEŠICE | | |
| AKCE: | Silnice III/337 44, III/337 81, chodník a odstavné plochy, Načešice | | |
| OBJEKT: C. SITUACNÍ VÝKRESY | STUPEŇ: DUSP+PDPS | | |
| OBSAH: | SITUACNÍ VÝKRES ŠIRŠÍCH VZTAHŮ | ZAK.ČÍSLO: | 2597-21-3 |
| | | ARCHIVNÍ ČÍSLO: | 2597 |
| | | DATUM: | 01/2022 |
| | | FORMÁT: | 6x44 |
| | | MĚŘITKO: | 1:1500 |
| | | ČÍSLO SOUPRAVY: | ČÍSLO PŘÍLOHY: C.1. |